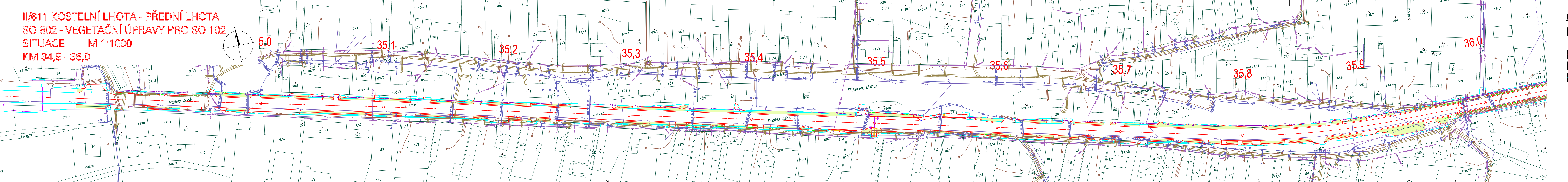
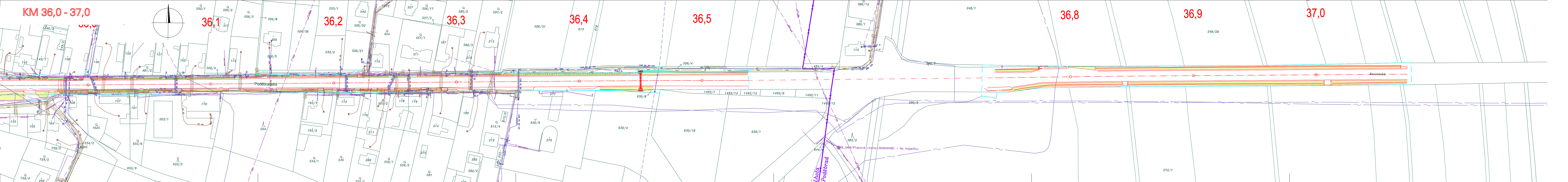


I/611 KOSTELNÍ LHOTA - PŘEDNÍ LHOTA  
SO 802 - VEGETAČNÍ ÚPRAVY PRO SO 102  
SITUACE M 1:1000  
KM 34,9 - 36,0



KM 36,0 - 37,0



**LEGENDA:**








- PLOCHY ZATRAVNĚNÍ
- OSA KOMUNIKACE
- TRVALÝ ZÁBOR
- DOČASNÝ ZÁBOR

**INŽENÝRSKÉ SÍTĚ:**

- KANALIZACE STÁVAJÍCÍ
- VODOVOD STÁVAJÍCÍ
- MELIORACE STÁVAJÍCÍ
- VEDENÍ VVN STÁVAJÍCÍ
- VEDENÍ VN STÁVAJÍCÍ
- VEDENÍ NN STÁVAJÍCÍ
- VEDENÍ SDĚLOVACÍ STÁVAJÍCÍ
- VEDENÍ VO STÁVAJÍCÍ
- PLYNOVOD VTL STÁVAJÍCÍ
- PLYNOVOD STL STÁVAJÍCÍ

**D.1**

Souřadnicový systém S-JTSK, Výškový systém Bpv

OBJEDNATEL:	<b>KSÚS</b> KRAJSKÁ SPRÁVA A ÚDRŽBA SILNIC Středočeský územní úřad KSÚS Středočeského kraje, p.o.	KSÚS STŘEDOČESKÉHO KRAJE, p.o. Zborovská 11, 150 21 Praha 5 II/611 Kostelní Lhota - Přední Lhota, I. etapa km 30.859-37.074
ZHOTOVITEL:	HBH / LINK / GEOTEST / GEOSTAR zastoupený: Hlavní inženýr projektu: Číslo zhotovitele:	HBH Projekt spol. s r.o., Ing. Marek KAČENÁK 2020/0036 Kabátňíkova 5, 602 00 Brno
   		
ZODPOVĚDNÝ PROJEKTANT VYPRACOVAL KONTROLOVAL KRAJ: STŘEDOČESKÝ KÚ: SADSÁ, KOSTELNÍ LHOTA, PÍSKOVÁ LHOTA U PODĚBRAD, PŘEDNÍ LHOTA U PODĚBRAD		
Ing. Jitka Suchomelová Ing. Ondřej Valíček Ing. Marek Kačenák		  
NÁZEV OBJEKTU/ČÁSTI: II/611 Kostelní Lhota - Přední Lhota, I. etapa km 30.859-37.074 SO 802 VEGETAČNÍ ÚPRAVY PRO SO 102		DATUM FORMÁT MĚŘÍTKO ÚČEL ČÍS. ZAKÁZKY ČÍS. SOUPRAVY ČÍS. PŘÍLOHY
11/2023 B A4 1:1000 PDPS 2020/0036 2		
NÁZEV PŘÍLOHY: Situace		